

Skala 1: 500



| | | |
|------------------------------------------------------------------------------------------------------------------------------------------------------------------------------------------------|-------------------|------------------------------------------------------------------------------------------------------------------------------------------------------------------------------------------------------------------------------|
| <p>działka: 27/1, 27/2</p> <p>PODGORZE 0027</p> <p>pow. łomżyński</p> <p>woj.: podlaskie</p> <p>AK : 7.193.30.13.3.3.4</p> <p>7.193.30.18.1.1.2</p> <p>Mapa aktualna na dzień 4.08.2012 r.</p> | <p>Wykonawca:</p> | <p>Mapa do celów projektowych została sporządzona na podstawie mapy zasadniczej i pomiaru uzupełniającego z dn. 4.08.2012r.</p> <p>W zakresie linii: -----</p> <p>układ poziomy 2000</p> <p>układ wysokościowy: Krosznad</p> |
|------------------------------------------------------------------------------------------------------------------------------------------------------------------------------------------------|-------------------|------------------------------------------------------------------------------------------------------------------------------------------------------------------------------------------------------------------------------|

Łomża, dn. 11.09.2012 r.

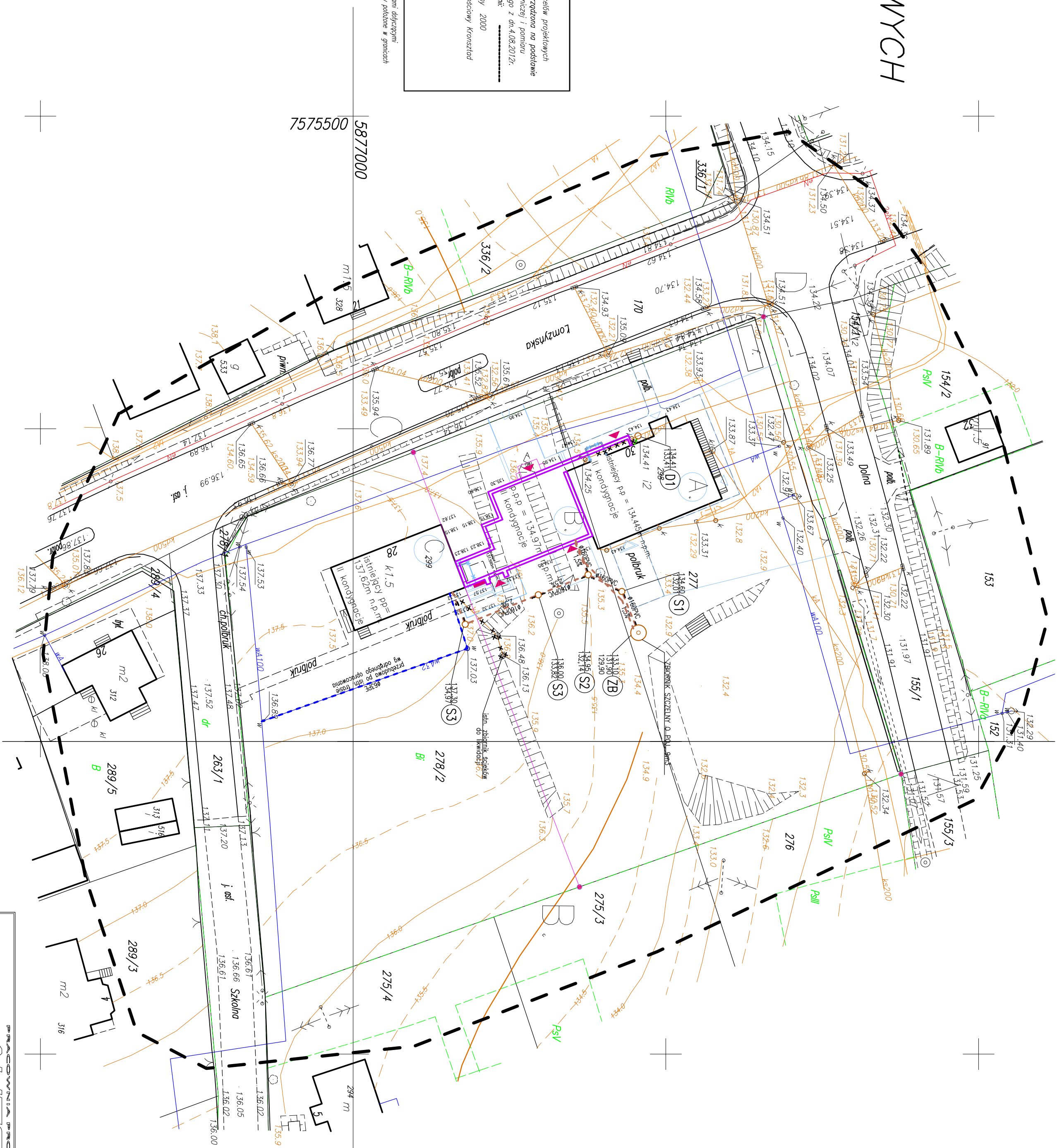
Wykonanie inwestycji mogą nie było poprzedzone ustaleniami dotyczącymi ewentualnych służebności granicznych obowiązujących grunty położone w granicach projektowanej inwestycji budowlanej.






SIAŁOSTO POKONAŁO WŁOZY!
 Powołaj Siostrę Dokumenty!
 Bezdziejnie i karogofnie!
 W dożce nieznanym łaz... dołano
 odwołując nasz raz... zaszczę...
 Dokumenty z pomoru użegielonego pręży do zaszob...
 powiększając i d...
 i zawiązanym pod m...
 MNIESZA MAŁA MOŻE SŁUŻYĆ
 DO CEŁOŃ PROLETOWICH
 Poprawienie obłęd winowatych zaszczęno na bud...
 nie podlegają wyłączeniu i mianowicie powołujemy
 przez podległe upamiętnienie do wyciągnięcia po... gozdzonych


*Lamiz, dróg
imię i nazwisko, podpis, stanowisko
służbowe osoby upoważnionej*

WYPLOTOWANO w : Starostwie Powiatowym w Łomży

Wykonała: B. Kociubowska



- | | |
|-------------------------------------------------------------------------------------|-------------------------------------------------|
|  | <p>proj. kon. sferit</p> |
|  | <p>proj. kon. deszcz.</p> |
|  | <p>proj. przebudowa przykrego wodociągowego</p> |
|  | <p>proj. szczyty zbiornik scieków 9m3</p> |
|  | <p>istn. kanalizacj. do likwidacji</p> |

| | |
|---------------------------------------------------------------------------------------------------------------------------------|-------------------------------------------------------------------------------------------------------------------------------------------------------------------------------------------------------------------------------------------------------------------------------------------------------------------------------------------------------------------------------------------------------------------------------|
|  | |
| ul. Pogorzała 9 lok.19, 15-554 Białystok, tel. 085 7404747, kom. 501 009035, www.aufcorp.pl | |
| PROJEKT | Budowa Biblioteki Publicznej Gminy Łomża wraz z niezbędną infrastrukturą techniczną oraz rozbudowa istniejącego budynku biblioteki wraz z przebudową istniejących pomieszczeń na potrzeby rozwoju kultury społeczności lokalnej, na terenie obecnego budynku, ul. Pogorzała 9 lok. 19, 15-554 Białystok, o powierzchni działki oznaczonej nr geod. 22/1 i części działki o nr geod. 27/2 położonych we wsi Podgórze gm. Łomża |
| INWESTOR | Białoboka Fundacja Gminy Łomża z/s w Podgórze ul. Kłomnicka 50, 15-400 Łomża |
| PROJEKTANT | mgr inż. Andrzej Łaszcz, Zimolka Bl/75/90 |
| SPRZĄDAZDZĄCY | mgr inż. Robert Wołczek, Jurek Bl/75/90 |
| DATA | SKALA NR RYSUNKU TYTUŁ RYSUNKU Plan sytuacyjny uł. Pogorzała 9 lok. 19 |
| 2012-10-02 | 1:500 IS.1 |